
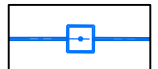





# ZEICHENERKLÄRUNG

-  Wasser Bestand
-  Wasserschacht neu
-  Wasser HA neu

Dateiname: r\_Wasser\_Weierackerweg.dgn

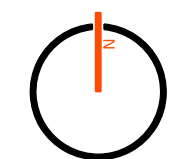
Stand: 31.01.2022

## GEMEINDE BODELSHAUSEN

### NEUVERLEGUNG WASSERLEITUNG WEIERÄCKERWEG

#### LAGEPLAN

Entwurfsplanung



gezeichnet:	Ba	31.01.2022
geändert:		
geprüft:		

Maßstab:	PLAN-Nr.:
1:500	1
PRJ-Nr.:	Index: